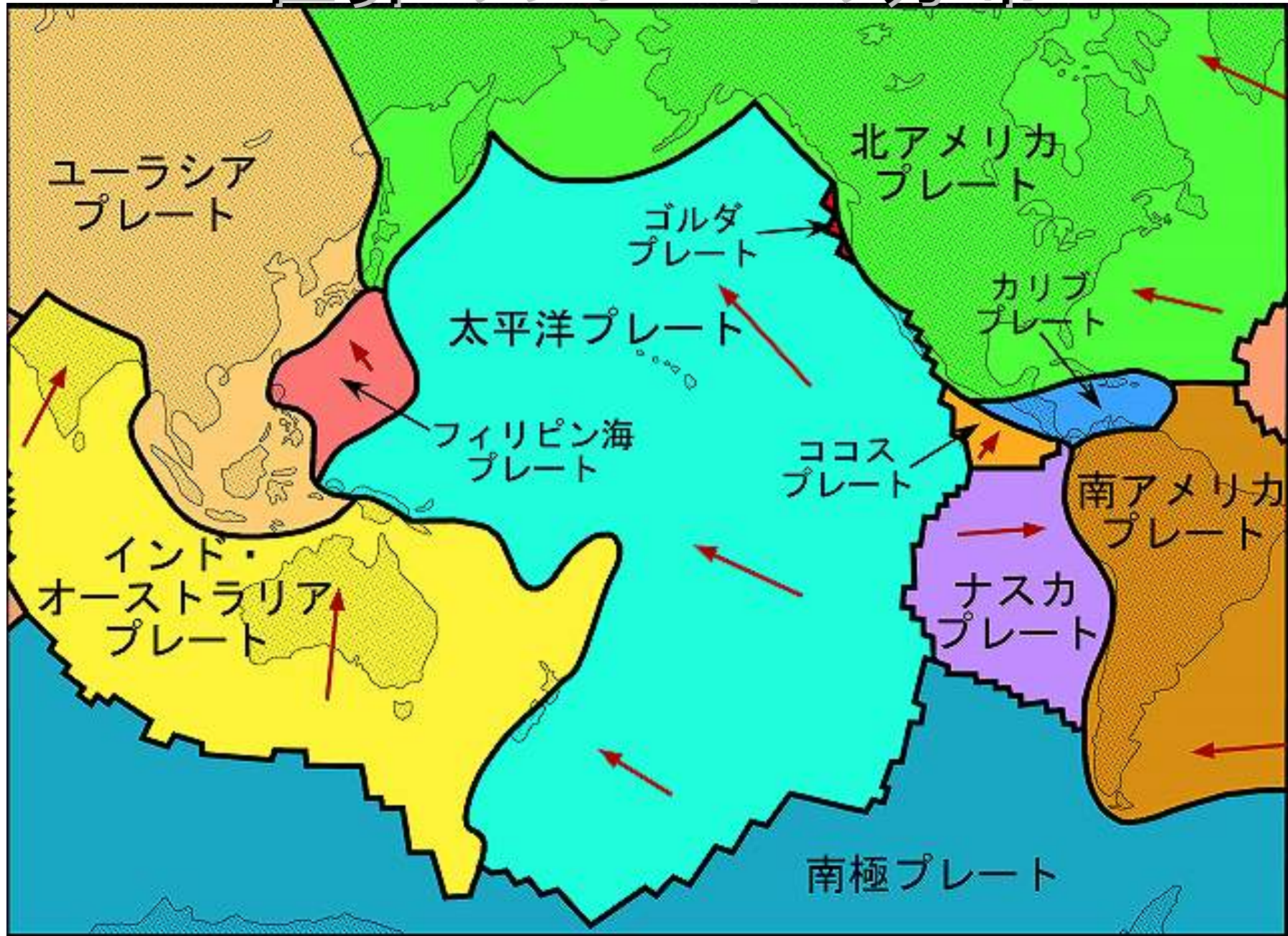
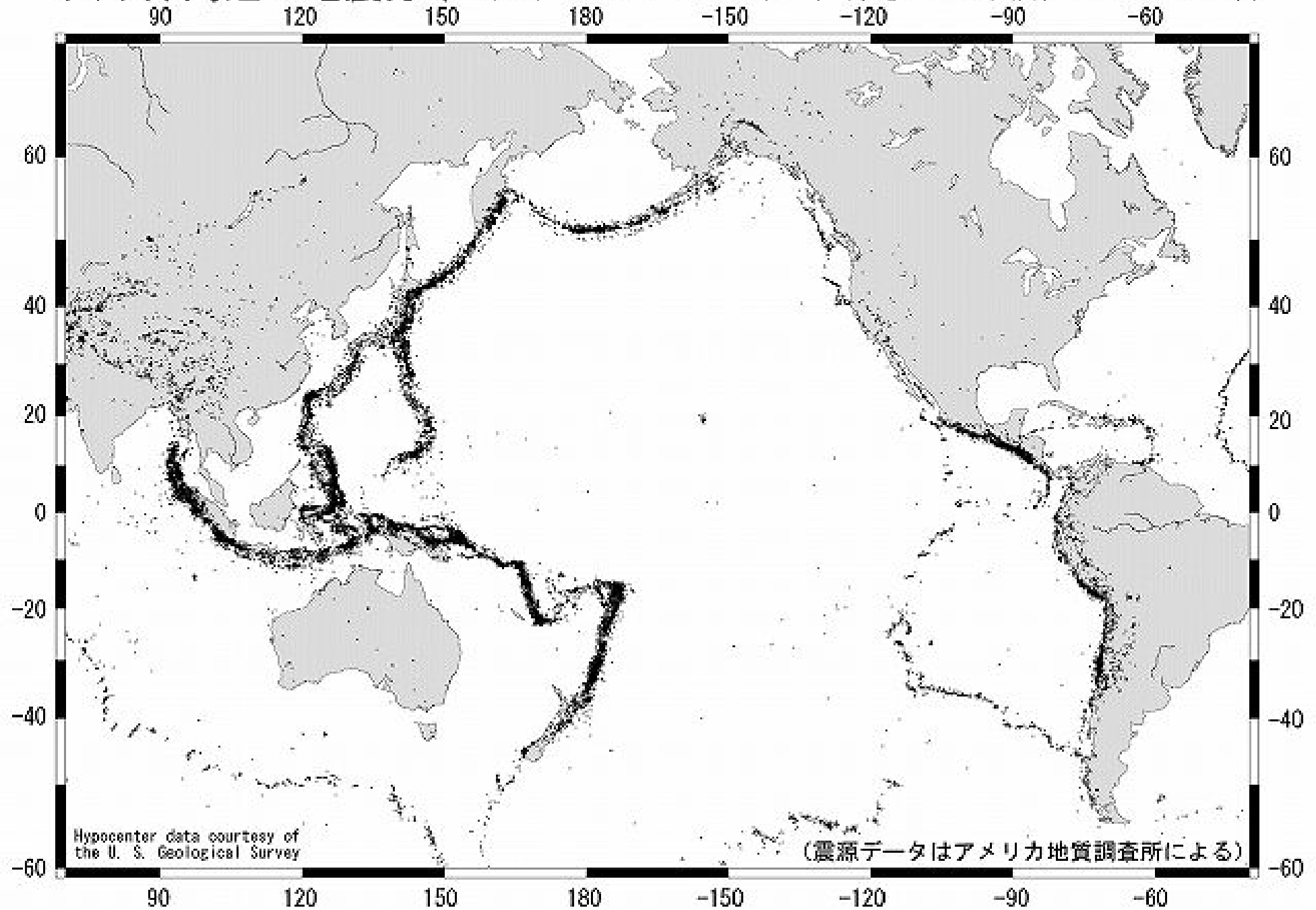
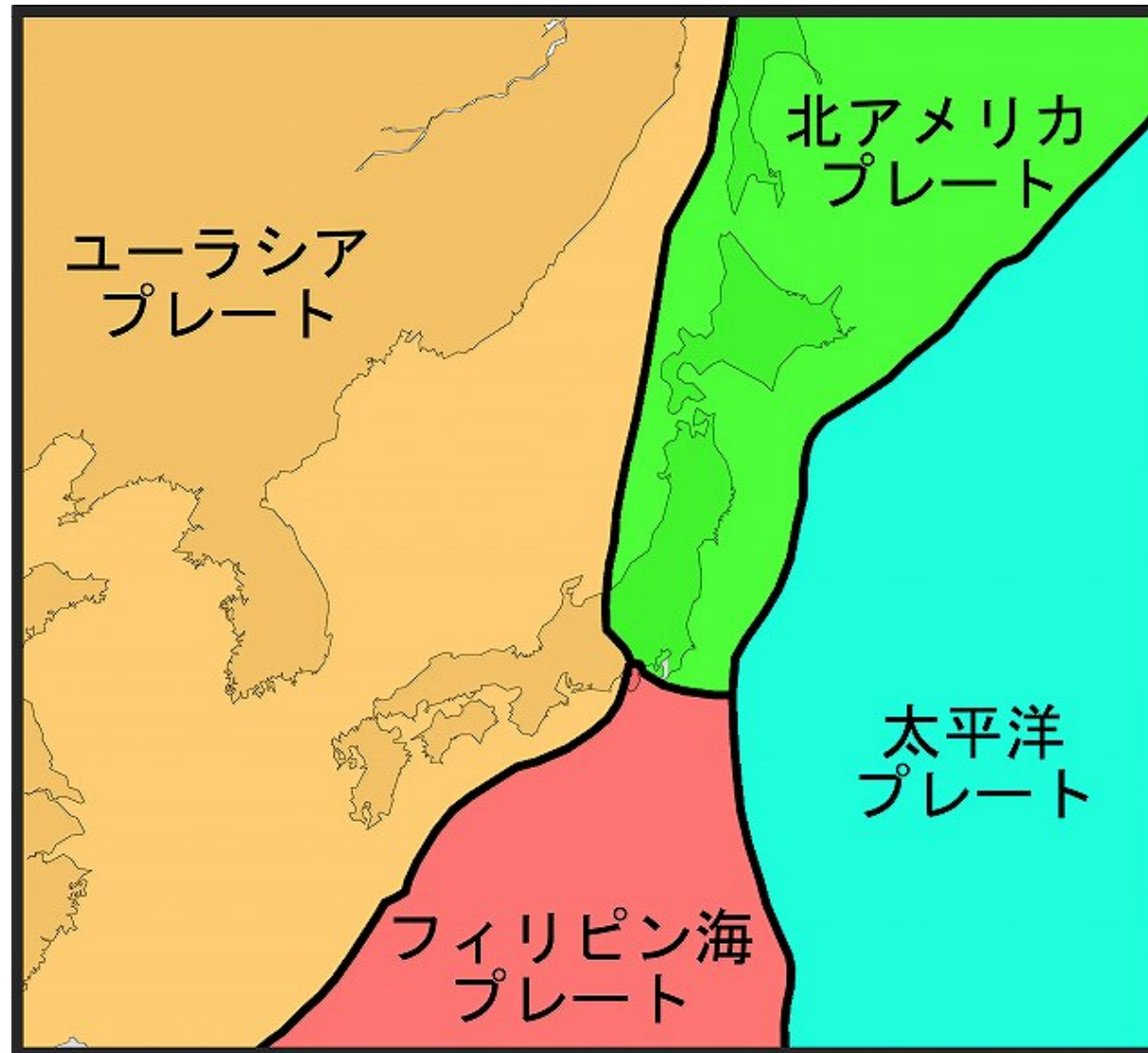


世界のプレートの分布



太平洋周辺の地震分布 (マグニチュード4.5以上, 深さ100km以浅, 1996~2005年)

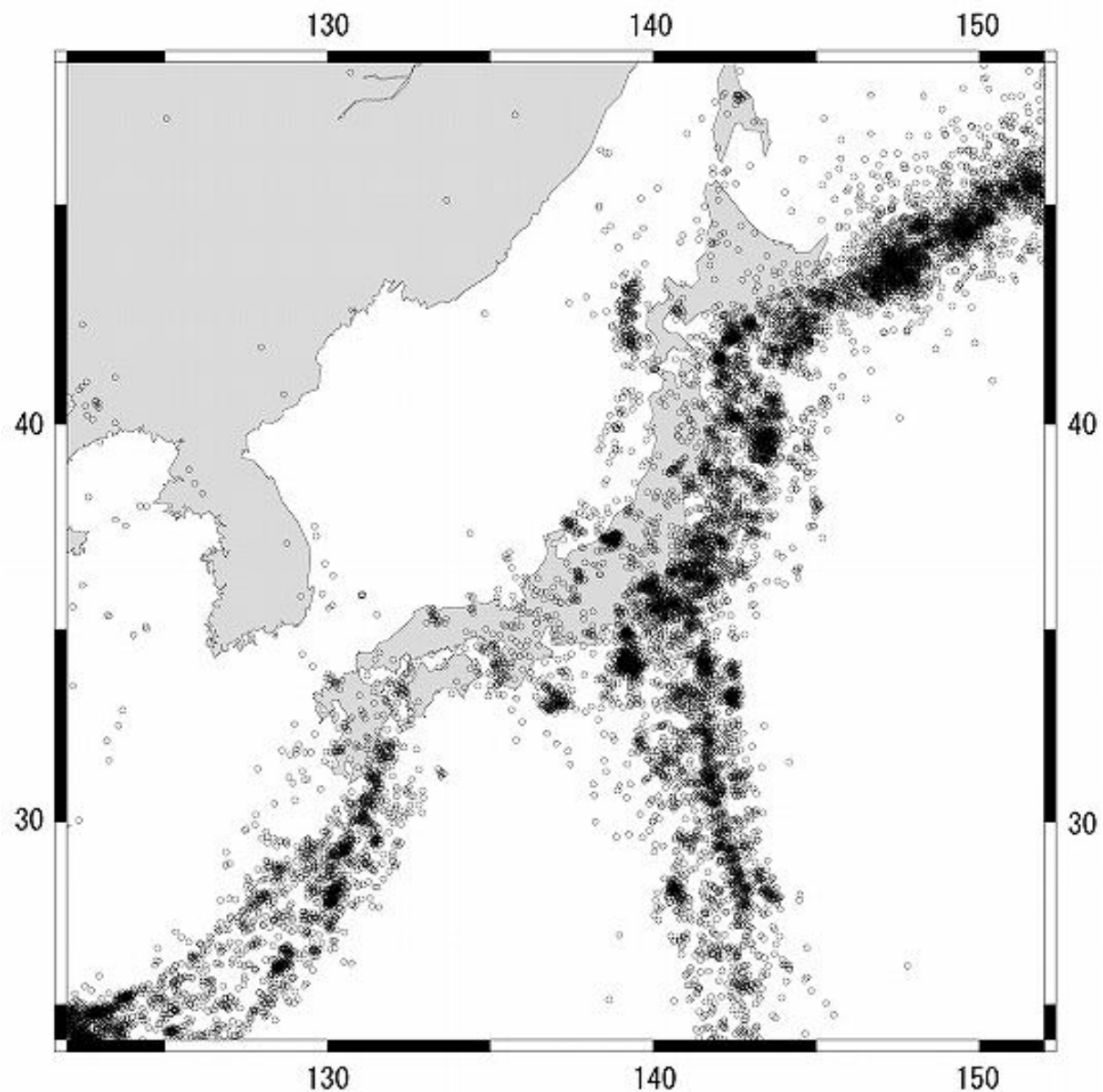




日本周辺のプレートの分布

日本周辺の地震分布

(マグニチュード4.0以上, 深さ100km以浅, 1996~2005年)



(震源データはアメリカ地質調査所による)

(Hypocenter data courtesy of the U. S. Geological Survey)