


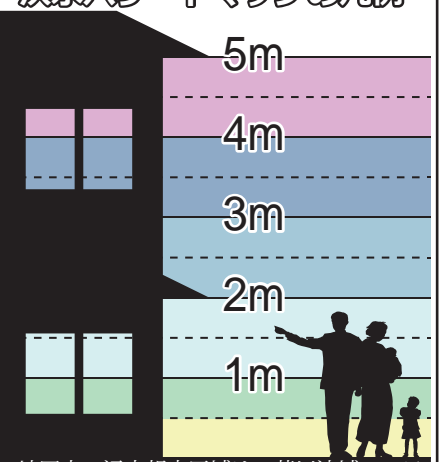
緊急避難場所マップ

※戸田市内のほかの地域の浸水状況や指定避難場所等に関する詳細な情報は、「戸田市洪水ハザードマップ」をご覧ください。

危 豪雨時には冠水等で危険なため、避難する際に注意が必要な場所

50m 

浸水深のイメージと洪水ハザードマップの凡例



5m
4m
3m
2m
1m

※地図中の浸水想定区域は、荒川流域で3日間に総雨量548mmの降雨により荒川が増水して、はん濫した場合を想定したものの



荒川が左岸(戸田市側)ではん濫した場合...

- 戸田市は**全域が水没**します
- **3日間**は浸水が続きます

そのため

浸水しない**“北の方の高台”**まで**早めに避難**することが**一番安全**です

遠くへの避難が困難な場合...

- 1 浸水が始まる前は、**
 **戸田市が指定している避難所**へ
- 2 逃げ遅れた場合は、**
 **町会が設定した緊急一時避難場所**へ

避難してください

